Imagen #13: Se Reanuda la Tala de Bosque Primario para Cacao en Tamshiyacu (Loreto, Perú)

Como confirmáramos en MAAP #9, la empresa **United Cacao** (a través de su subsidiaria en el Perú, Cacao del Perú Norte) ha desboscado 2,126 hectáreas de bosque primario entre mayo de 2013 y agosto de 2014 para el establecimiento de una plantación de cacao a gran escala en las afueras del poblado de **Tamshiyacu**, en el nororiente peruano (región Loreto). Una nueva imagen satelital revela que el **desbosque se ha reanudado en el año 2015**. Detectamos un desbosque de **150 hectáreas** durante los últimos meses, elevando el área total desboscada por el proyecto de United Cacao a 2,276 hectáreas.

Imagen 13a. Desbosque reciente en el proyecto de United Cacao. Datos: USGS.

La imagen 13a muestra una serie de imágenes satelitales (Landsat de NASA) tomadas entre noviembre de 2014 y agosto de 2015. En ellas se detectó un desbosque de 24 hectáreas en el período comprendido entre noviembre de 2014 y junio de 2015. Lo reducido del desbosque posiblemente sea consecuencia de la Resolución emitida por el Ministerio de Agricultura paralizando las actividades agrícolas de United Cacao.

Sin embargo, imágenes más recientes han permitido detectar un **gran incremento en el desbosque –126 hectáreas– entre junio y agosto de 2015**.

Ello eleva a **2,276 ha** el **desbosque total** generado por el proyecto de United Cacao entre mayo de 2013 y agosto de 2015.

En las imágenes de Landsat, el color verde oscuro indica la cobertura boscosa, el color verde claro la vegetación secundaria, el **color rosado indica suelo expuesto (por lo tanto, un indicador clave del desbosque)**, mientras que las manchas dispersas en blanco y negro indican las nubes y sus sombras.

Desbosque entre junio y agosto 2015

2016. This PDF was generated from MAAPROJECT.org MAAP is developed by Amazon Conservation Association (ACA) and Conservación Amazónica (ACCA) All use is Open-Access, but must contain an attribution link back to maaproject.org or the citation at the end of the article.

Imagen 13b. Mapa de base que indica la ubicación de una serie de zooms. Datos: USGS.

La imagen 13b indica la ubicación de una serie de acercamientos (ver abajo) que ilustran con claridad el desbosque producido entre junio y agosto de 2015. Las imágenes 13c – 13e son los acercamientos y permiten ver cada área antes y después el desbosque. Nótese que la resolución de las imágenes de Worldview-3 es de 33 cm y de WorldView-2 es de 50 cm.

2016. This PDF was generated from MAAPROJECT.org MAAP is developed by Amazon Conservation Association (ACA) and Conservación Amazónica (ACCA) All use is Open-Access, but must contain an attribution link back to maaproject.org or the citation at the end of the article.





Imagen 13c. Zoom A. Datos: WorldView de Digital Globe (NextView).

2016. This PDF was generated from MAAPROJECT.org MAAP is developed by Amazon Conservation Association (ACA) and Conservación Amazónica (ACCA) All use is Open-Access, but must contain an attribution link back to maaproject.org or the citation at the end of the article.



Imagen 13d. Zoom B. Datos: WorldView de Digital Globe (NextView).

2016. This PDF was generated from MAAPROJECT.org MAAP is developed by Amazon Conservation Association (ACA) and Conservación Amazónica (ACCA) All use is Open-Access, but must contain an attribution link back to maaproject.org or the citation at the end of the article.

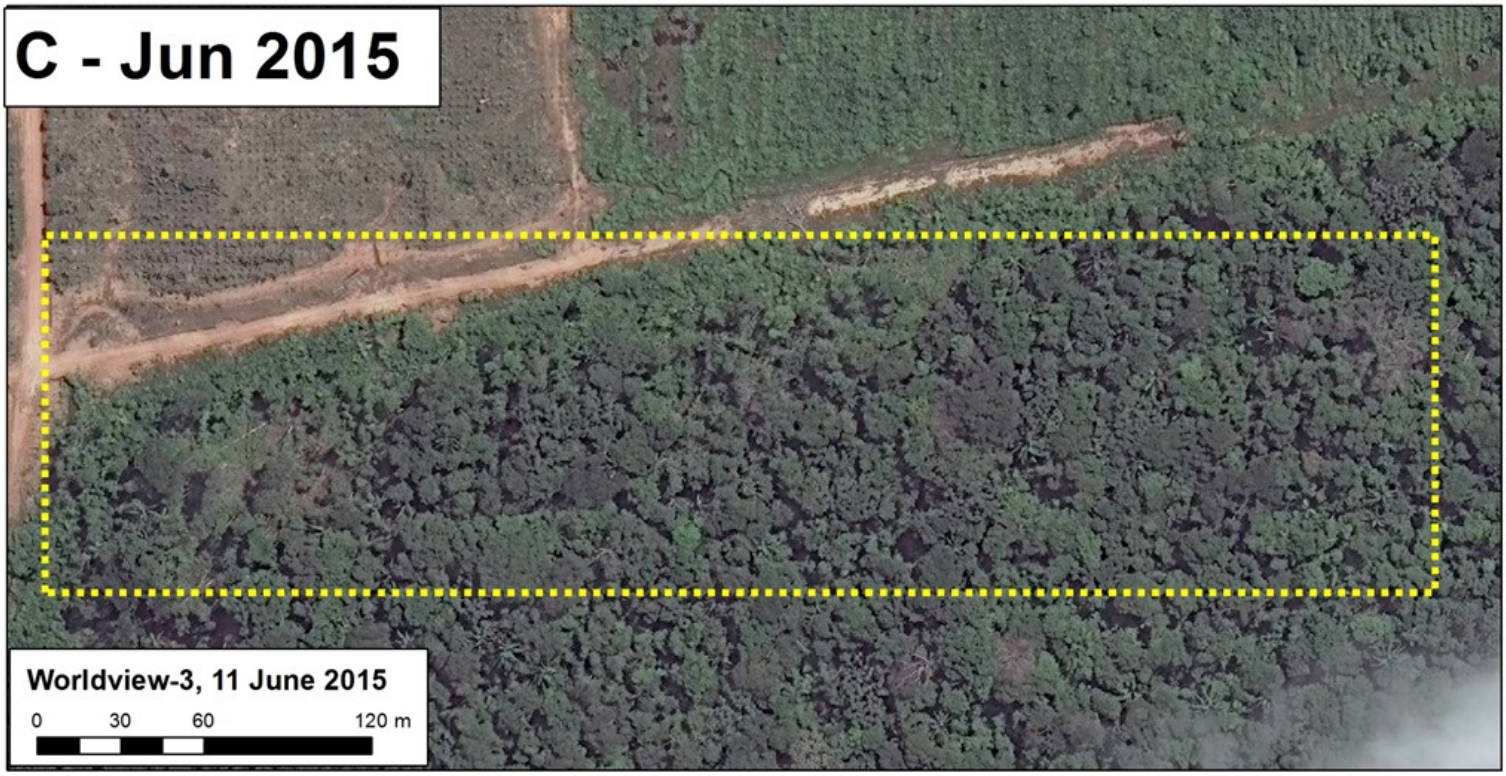

Cambiando el Modelo de Producción

Según una entrevista reciente con el Presidente de United Cacao, la empresa está adoptando el modelo de producción agro-industrial. En otras palabras, está cambiando el modelo de producción de cacao en Perú de pequeña escala usando terrenos ya deforestados por un modelo agro-industrial que requiere grandes extensiones de tierra que normalmente estan ocupados por bosques. Cabe señalar que United Cacao acaba de ingresar a la Bolsa de Valores de Lima.

Cita

2016. This PDF was generated from MAAPROJECT.org MAAP is developed by Amazon Conservation Association (ACA) and Conservación Amazónica (ACCA) All use is Open-Access, but must contain an attribution link back to maaproject.org or the citation at the end of the article.

Finer M, Olexy T, Novoa, S (2015) Se Reanuda el Desbosque para Cacao en Tamshiyacu (Loreto, Perú). MAAP #13. Link: https://www.maaproject.org/2015/09/tamshiyacu3/

2016. This PDF was generated from MAAPROJECT.org MAAP is developed by Amazon Conservation Association (ACA) and Conservación Amazónica (ACCA) All use is Open-Access, but must contain an attribution link back to maaproject.org or the citation at the end of the article.