MAAP #149: Colonias Menonitas Continúan la Gran Deforestación en la Amazonía Peruana

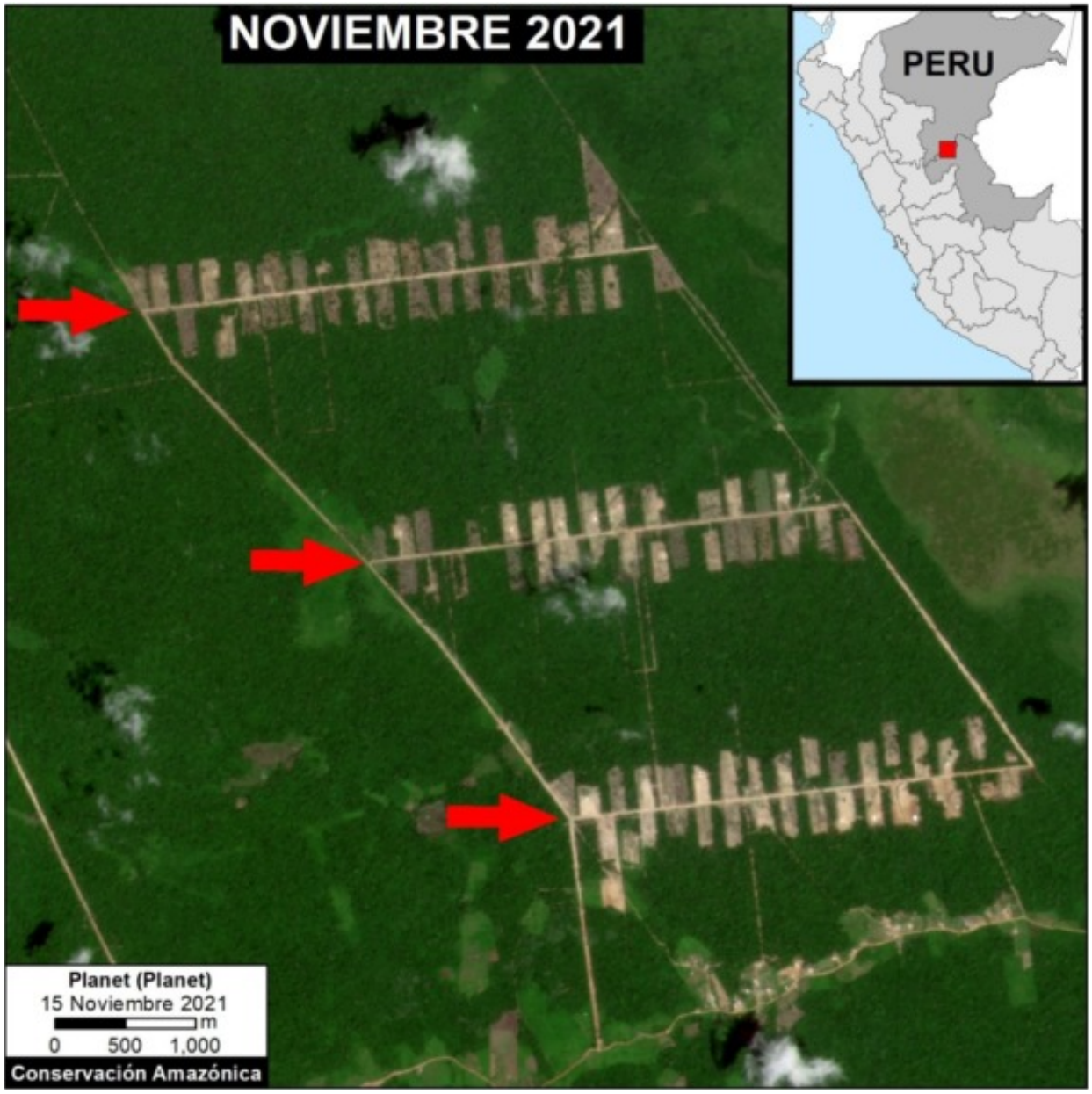

Deforestación reciente asociada a la nueva colonia menonita "Padre Márquez". Datos: Planet

Los **Menonitas**, un grupo religioso a menudo asociado a la actividad agrícola, se han convertido en uno de los principales impulsores (drivers) de la deforestación en la **Amazonía peruana**.

En octubre de 2020, reportamos la deforestación de más de 3,400 hectáreas en tres nuevas colonias establecidas.

En el presente reporte, mostramos que en 2021 los Menonitas han establecido una cuarta colonia, causando 366 hectáreas de deforestación adicional, y han seguido con la expansión de sus tres primeras colonias.

En total, hemos documentado la deforestación de **3,968 hectáreas** en estas cuatro colonias establecidas en la Amazonía peruana desde el año 2017, convirtiéndose en la nueva causa principal de deforestación a gran escala en Perú.

Además, hay fuertes indicios de que gran parte de esta deforestación es **ilegal** (ver la "Declaración del Ministerio del Ambiente" y la "Declaración de Legalidad" al final de este informe).

A continuación, presentamos los siguientes materiales:

- Un **Mapa Base** actualizado que muestra la ubicación de las cuatro colonias menonitas nuevas en la Amazonía

2016. This PDF was generated from MAAPROJECT.org MAAP is developed by Amazon Conservation Association (ACA) and Conservación Amazónica (ACCA) All use is Open-Access, but must contain an attribution link back to maaproject.org or the citation at the end of the article.

peruana.

- Una serie de **imágenes satelitales** que muestran la deforestación extensa en la colonia más reciente (referida aquí como "Padre Márquez").

Mapa Base actualizado que muestra la ubicación de las cuatro principales nuevas colonias menonitas en la Amazonía peruana. Datos: MAAP.

Mapa Base

El **Mapa Base** muestra la ubicación de las cuatro principales colonias menonitas en la Amazonía peruana.

La colonia más reciente se denomina aquí **"Padre Márquez,"** por el distrito más cercano que lleva el mismo nombre. Cabe resaltar que se encuentra a medio camino, entre las otras colonias (Tierra Blanca al norte y Masisea al sur).

Son un total de 3,968 hectáreas deforestadas, de las cuales:

- 66% (2,628 hectáreas) se encuentra en las colonias de Tierra Blanca, en Loreto;
- 23% (918 hectáreas) se halla en la colonia Masisea, en Ucayali;
- 11% (421 hectáreas) se ubica en la nueva colonia Padre Márquez, en el límite entre Ucayali y Loreto.

2016. This PDF was generated from MAAPROJECT.org MAAP is developed by Amazon Conservation Association (ACA) and Conservación Amazónica (ACCA) All use is Open-Access, but must contain an attribution link back to maaproject.org or the citation at the end of the article.

- 12% (495 hectáreas) del total deforestado en las cuatro colonias ocurrió en el año 2021. Además del establecimiento de la colonia Padre Márquez, también detectamos la expansión de las colonias Tierra Blanca y Masisea.

Deforestación 2021

La siguiente imagen muestra la deforestación de 366 hectáreas entre enero (panel izquierdo) y noviembre (panel derecho) del 2021 asociada a la parte central de la nueva colonia Padre Márquez. Las **flechas rojas** sirven como puntos de referencia entre los dos paneles. *Haga clic para ampliar.*

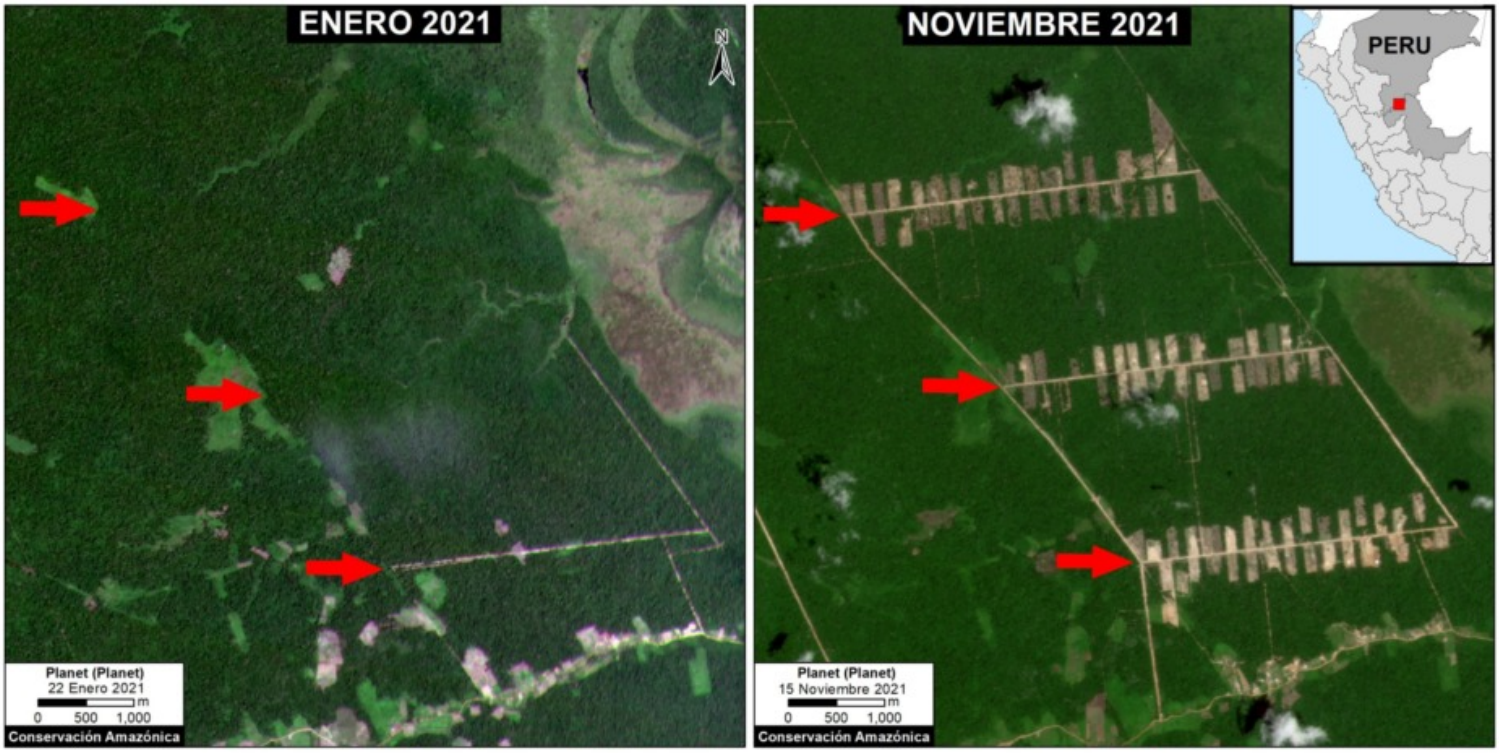

Deforestación entre enero (panel izquierdo) y noviembre (panel derecho) del 2021, asociada a la nueva colonia Padre Márquez. Datos: Planet, MAAP. Haga clic para ampliar.

Imágenes Satelitales de las Colonias Menonitas

Tierra Blanca 1

La siguiente imagen muestra la deforestación de 2,200 hectáreas desde el año 2017 en la colonia Tierra Blanca 1 (región Loreto). En el presente 2021 solo se avanzaron con solo 8 hectáreas.

2016. This PDF was generated from MAAPROJECT.org MAAP is developed by Amazon Conservation Association (ACA) and Conservación Amazónica (ACCA) All use is Open-Access, but must contain an attribution link back to maaproject.org or the citation at the end of the article.

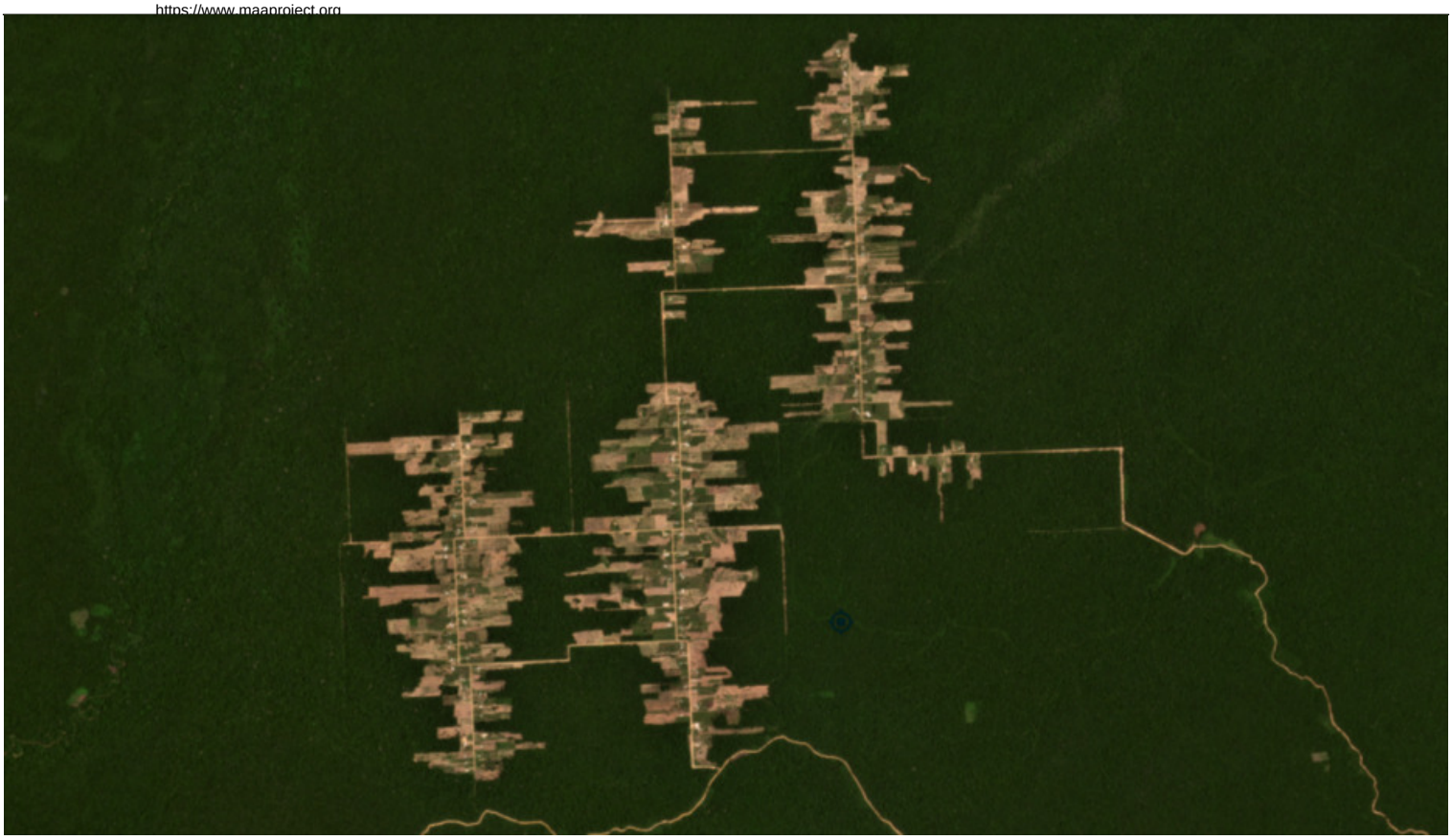

Tierra Blanca 2

La siguiente imagen muestra la deforestación de 428 hectáreas adicionales en la colonia Tierra Blanca 2 (región Loreto). También, esta deforestación fue menor en el año 2021 (15 hectáreas).

Masisea

La siguiente imagen muestra la deforestación de 918 hectáreas en la colonia Masisea (región Ucayali). En 2021, hubo una

2016. This PDF was generated from MAAPROJECT.org MAAP is developed by Amazon Conservation Association (ACA) and Conservación Amazónica (ACCA) All use is Open-Access, but must contain an attribution link back to maaproject.org or the citation at the end of the article.

gran expansión hacia el este (con 47 hectáreas de una nueva deforestación).

Padre Márquez

La siguiente imagen muestra la deforestación de 421 hectáreas en la colonia Padre Márquez (límite entre Loreto y Ucayali), la cual ocurrió en su totalidad durante el año 2021.

2016. This PDF was generated from MAAPROJECT.org MAAP is developed by Amazon Conservation Association (ACA) and Conservación Amazónica (ACCA) All use is Open-Access, but must contain an attribution link back to maaproject.org or the citation at the end of the article.



Colonia Padre Márquez en Muy Alta Resolución

A continuación, presentamos una serie de imágenes satelitales de muy alta resolución (0.5 metros de Skysat/Planet) de la colonia Padre Márquez, la cual permite una mejor visualización de algunos detalles de la nueva colonia, como caminos, edificios y terrenos despejados para realizar posibles actividades agrícolas. Haga clic para ampliar las imágenes.

2016. This PDF was generated from MAAPROJECT.org MAAP is developed by Amazon Conservation Association (ACA) and Conservación Amazónica (ACCA) All use is Open-Access, but must contain an attribution link back to maaproject.org or the citation at the end of the article.

2016. This PDF was generated from MAAPROJECT.org MAAP is developed by Amazon Conservation Association (ACA) and Conservación Amazónica (ACCA) All use is Open-Access, but must contain an attribution link back to maaproject.org or the citation at the end of the article.

2016. This PDF was generated from MAAPROJECT.org MAAP is developed by Amazon Conservation Association (ACA) and Conservación Amazónica (ACCA) All use is Open-Access, but must contain an attribution link back to maaproject.org or the citation at the end of the article.

2016. This PDF was generated from MAAPROJECT.org MAAP is developed by Amazon Conservation Association (ACA) and Conservación Amazónica (ACCA) All use is Open-Access, but must contain an attribution link back to maaproject.org or the citation at the end of the article.

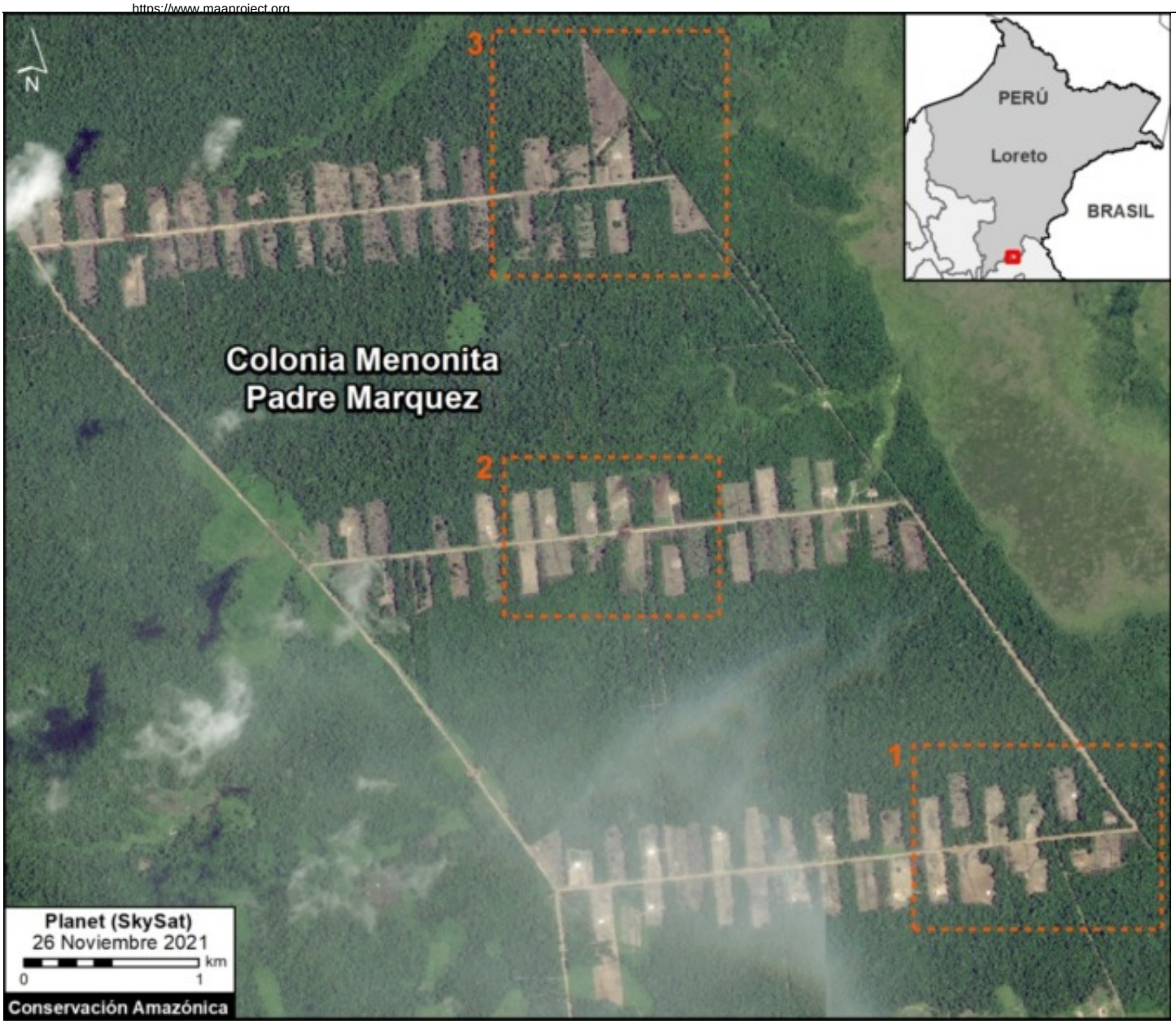

Declaración del Ministerio del Ambiente (MINAM)

La destrucción de cientos de hectáreas de bosques en Loreto y en Ucayali causada por las ocupaciones irregulares de colonias menonitas, ha sido priorizada por el MINAM a través de las siguientes acciones:

1. Denuncias penales por afectación de las formaciones boscosas, contra los dirigentes de las colonias menonitas. Cuatro denuncias en Ucayali y una denuncia penal en Loreto.
2. Medidas cautelares, en el marco de las denuncias penales, para que la autoridad judicial disponga la suspensión de las acciones destructivas y predatorias del bosque.
3. Solicitudes a las entidades de control institucional para la supervisión sobre el ejercicio funcional de las autoridades regionales a cargo del otorgamiento de permisos que afectan el bosque.
4. Además, el MINAM ha venido ejecutando y coordinando diversas acciones con la finalidad que las entidades competentes investiguen, sancionen y paralicen las actividades irregulares de estas personas extranjeras que no solamente han ingresado sin las autorizaciones respectivas para ejecutar actividades económicas, sino que además están dañando ostensiblemente el patrimonio natural peruano.

Declaración de Legalidad

Respecto de los hallazgos del avance de la deforestación documentados en el 2020, se tiene que, sobre las zonas de Tierra

2016. This PDF was generated from MAAPROJECT.org MAAP is developed by Amazon Conservation Association (ACA) and Conservación Amazónica (ACCA) All use is Open-Access, but must contain an attribution link back to maaproject.org or the citation at the end of the article.

Blanca (Loreto) y Masisea (Ucayali), la colonia Menonita no tenía ningún acto administrativo aprobado que le permitiera el retiro de la cobertura boscosa.

En virtud de ello, se ha tomado conocimiento que los gobiernos regionales de Loreto y Ucayali iniciaron investigaciones por el presunto cambio de uso de tierras no autorizado, siendo que, en el mes de diciembre de 2020, el gobierno regional de Ucayali sancionó a la colonia Menonita por la comisión de esta infracción, catalogándola por su magnitud como una infracción muy grave, por lo que le impuso una multa de 11 millones de soles.

Por otro lado, las FEMA de Loreto y Ucayali también iniciaron investigaciones por el cambio de uso de tierras no autorizado.

Respecto a la instalación de una nueva colonia en el distrito de Padre Márquez en el año 2021, hemos realizado consultas a las autoridades correspondientes para confirmar si sobre dicha área existe algún acto administrativo otorgado que avale el retiro de la cobertura forestal. Sin perjuicio de que, a la fecha, aún no se ha obtenido una respuesta, existen fuertes indicios que evidenciaría que, en esta zona, la deforestación ocasionada para posibles cultivos agrícola tampoco estaría autorizada, al igual de lo que ocurrió con los casos de deforestación en Masisea y Tierra Blanca documentados en el 2020.

Agradecimientos

Agradecemos a S. Novoa, M.E. Gutierrez, E. Ortiz, Z. Romero, F. Cisneros, R. Catpo y G. Palacios por sus útiles comentarios en las versiones anteriores de este reporte.

Este trabajo se realizó con el apoyo de la Fundación Erol, la Agencia Noruega de Cooperación para el Desarrollo (NORAD) y el Fondo Internacional de Conservación de Canadá (ICFC).

Cita

Finer M, Mamani N, Spore J, Suarez D (2021) Colonias Menonitas Continúan la Gran Deforestación en la Amazonia Peruana. MAAP: 149.

2016. This PDF was generated from MAAPROJECT.org MAAP is developed by Amazon Conservation Association (ACA) and Conservación Amazónica (ACCA) All use is Open-Access, but must contain an attribution link back to maaproject.org or the citation at the end of the article.