MAAP #176: Expansión Alarmante de Minería en la Amazonía Ecuatoriana (Caso Punino)

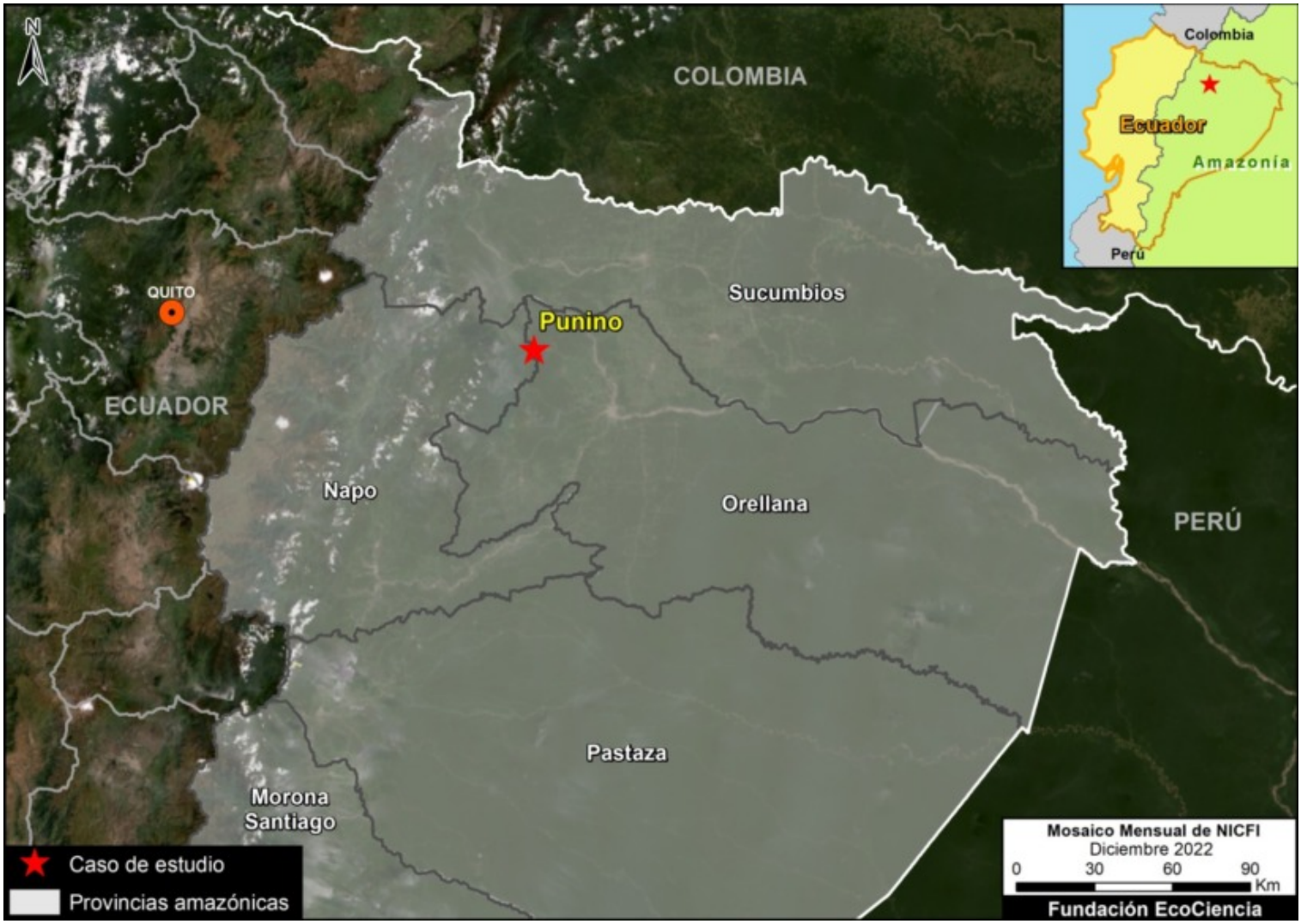

Mapa Base. Caso minero Punino.

En febrero de 2022, en MAAP #151, alertamos sobre la **minería ilegal en la zona del río Punino**, ubicado entre las provincias de Napo y Orellana en la Amazonía Ecuatoriana (ver **Mapa Base**).

Específicamente, documentamos la deforestación minera de 32 hectáreas en esta zona, entre noviembre de 2019 y noviembre de 2021.

En el presente reporte, actualizamos esta información con un hallazgo impactante: Durante el 2022, hubo un **aumento de 578%** en la superficie afectada por la minería, en donde la actividad se amplía a lo largo del río Punino y sus afluentes.

A continuación, detallamos esta grave situación, que se ha resultado en la **deforestación minera de 217 hectáreas** (304 canchas de fútbol) en solo los últimos tres años.

Dinámica de la Deforestación Minera en Punino, 2019-2022

La **Imagen 1** muestra la grave situación en la zona Punino, a través de una perspectiva multitemporal durante los últimos tres años (desde noviembre 2019 a diciembre 2022).

2016. This PDF was generated from MAAPROJECT.org MAAP is developed by Amazon Conservation Association (ACA) and Conservación Amazónica (ACCA) All use is Open-Access, but must contain an attribution link back to maaproject.org or the citation at the end of the article.

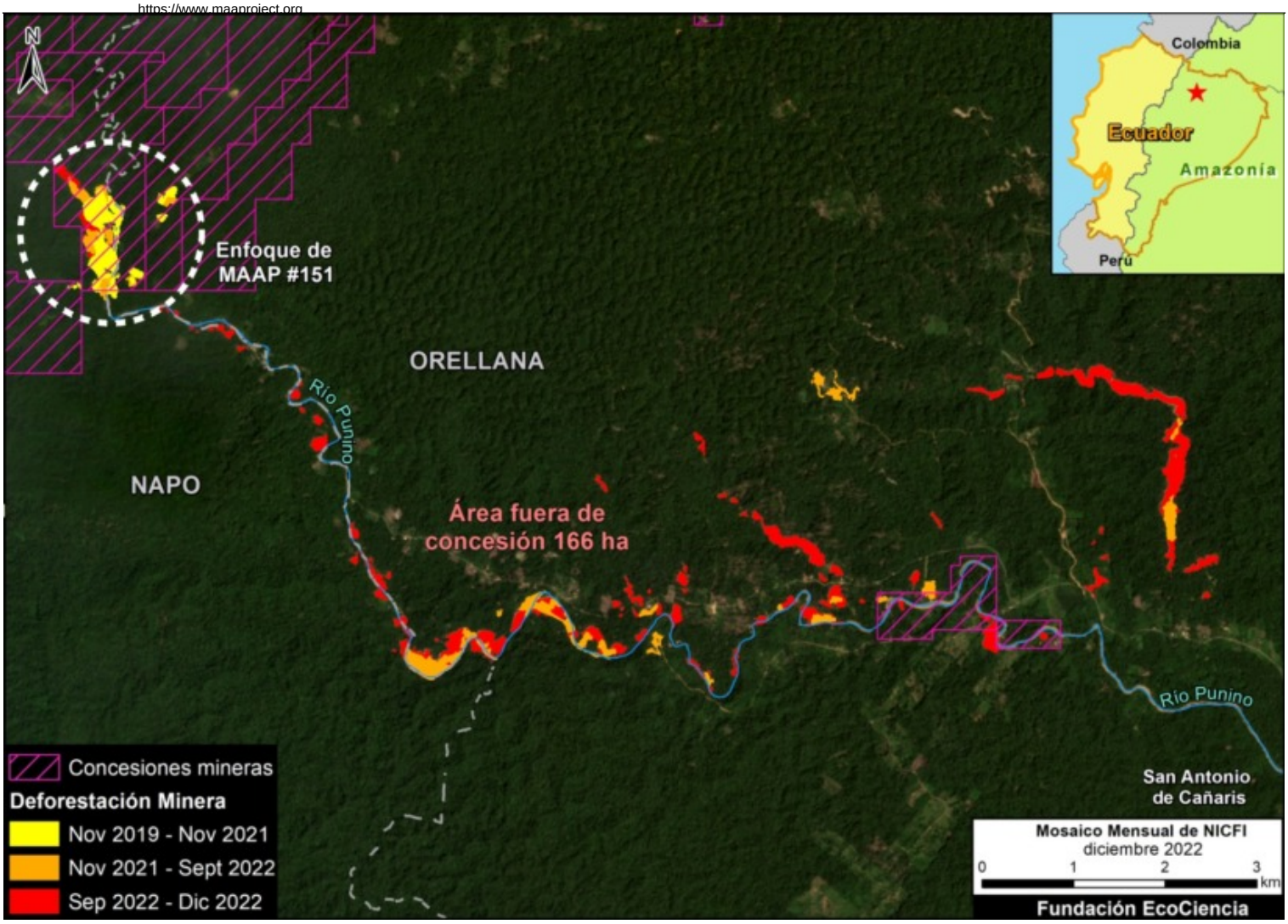

Imagen 1. Dinámica de la actividad minera entre 2019 y el presente en la zona Punino.

En el mapa, el color amarillo indica la deforestación minera de 32 hectáreas entre noviembre de 2019 y noviembre de 2021, como fue presentado en el reporte MAAP #151.

Pero aún y más alarmante, los colores naranja y rojo indican la rápida expansión de **185 hectáreas durante el año 2022**, a lo largo del río Punino y sus afluentes, hasta las cercanías de la localidad de San Antonio de Cañaris. Como se señaló anteriormente, se traduce en un aumento de 578%.

Se documenta la **deforestación minera total de 217 hectáreas** (equivalente a 304 canchas de fútbol) en la zona durante los últimos tres años (noviembre 2019 a diciembre 2022).

En la Imagen 1 es posible analizar esta grave situación de los tres años de análisis a través de una perspectiva multitemporal, desde noviembre 2019 a diciembre 2022.

De este total, 166 hectáreas se encuentran fuera del límite de las concesiones mineras, y por lo tanto se presume que es **actividad ilegal**.

Deforestación Minera en Punino, 2021-2022

La **Imagen 2** muestra imágenes satelitales de la deforestación minera en la zona Punino, comparando noviembre de 2021 (panel izquierdo) con diciembre de 2022 (panel derecho).

2016. This PDF was generated from MAAPROJECT.org MAAP is developed by Amazon Conservation Association (ACA) and Conservación Amazónica (ACCA) All use is Open-Access, but must contain an attribution link back to maaproject.org or the citation at the end of the article.

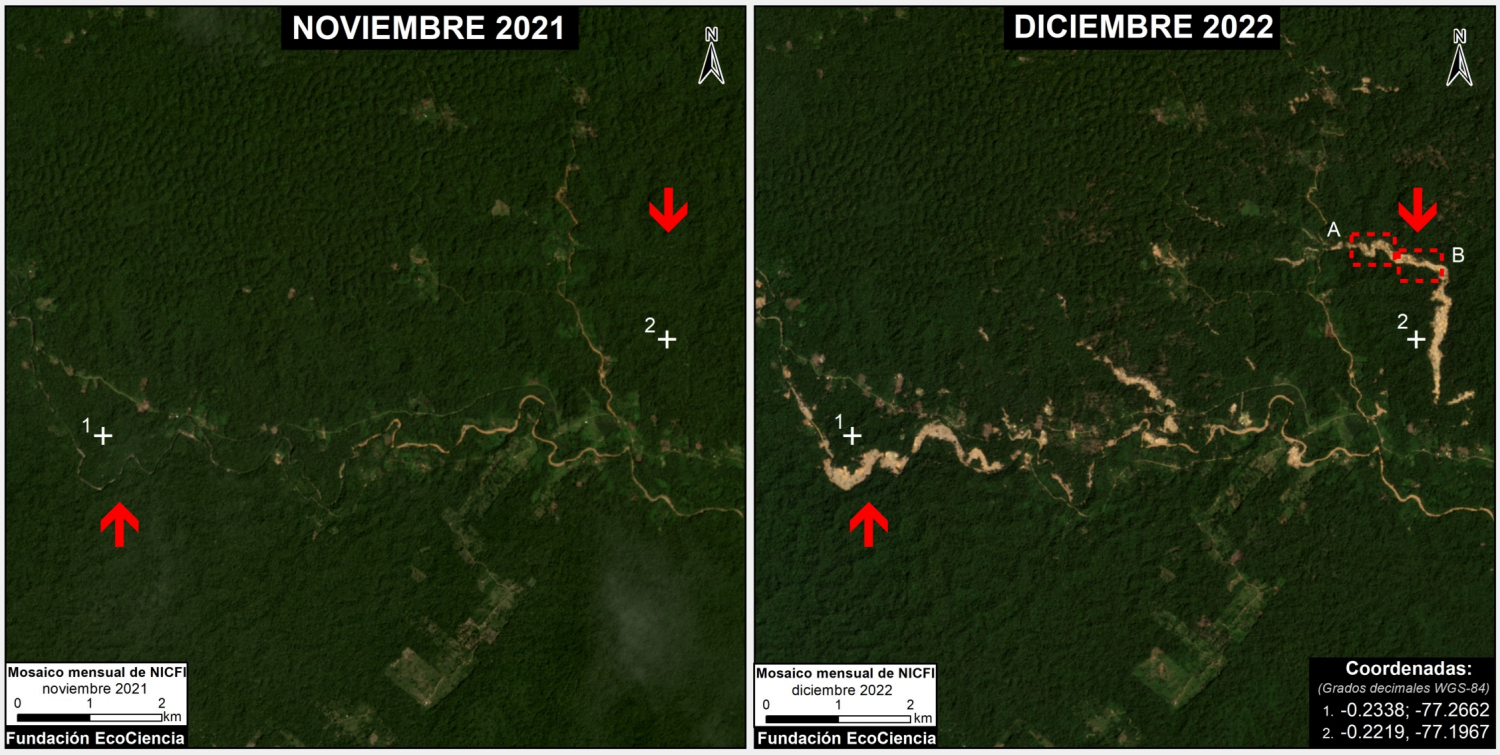

Imagen 2. Deforestación minera en la zona Punino, comparando noviembre de 2021 (panel izquierdo) con diciembre de 2022 (panel derecho).

Zooms de Muy Alta Resolución

Las **Imágenes 3-4** muestran imágenes satelitales de muy alta resolución (Skysat) de la nueva deforestación minera en la zona Punino. Ver la Imagen 2 para la ubicación de los recuadros A y B.

2016. This PDF was generated from MAAPROJECT.org MAAP is developed by Amazon Conservation Association (ACA) and Conservación Amazónica (ACCA) All use is Open-Access, but must contain an attribution link back to maaproject.org or the citation at the end of the article.

Imagen 3. Ejemplo de la actividad minera arrasando bosque primario en la zona Punino.

2016. This PDF was generated from MAAPROJECT.org MAAP is developed by Amazon Conservation Association (ACA) and Conservación Amazónica (ACCA) All use is Open-Access, but must contain an attribution link back to maaproject.org or the citation at the end of the article.

Imagen 4. Ejemplo de la actividad minera arrasando bosque primario en la zona Punino.

Agradecimientos

Agradecemos a Fundación Río Napo por sus aportes a este reporte.

Este informe es parte de una serie enfocada en la Amazonía ecuatoriana a través de una colaboración estratégica entre las organizaciones Fundación EcoCiencia y Amazon Conservation, con el apoyo de la Agencia Noruega de Cooperación para el Desarrollo (Norad).

2016. This PDF was generated from MAAPROJECT.org MAAP is developed by Amazon Conservation Association (ACA) and Conservación Amazónica (ACCA) All use is Open-Access, but must contain an attribution link back to maaproject.org or the citation at the end of the article.