MAAP #205: Situación Actual de la Reserva Comunal Amarakaeri (Amazonia Peruana)

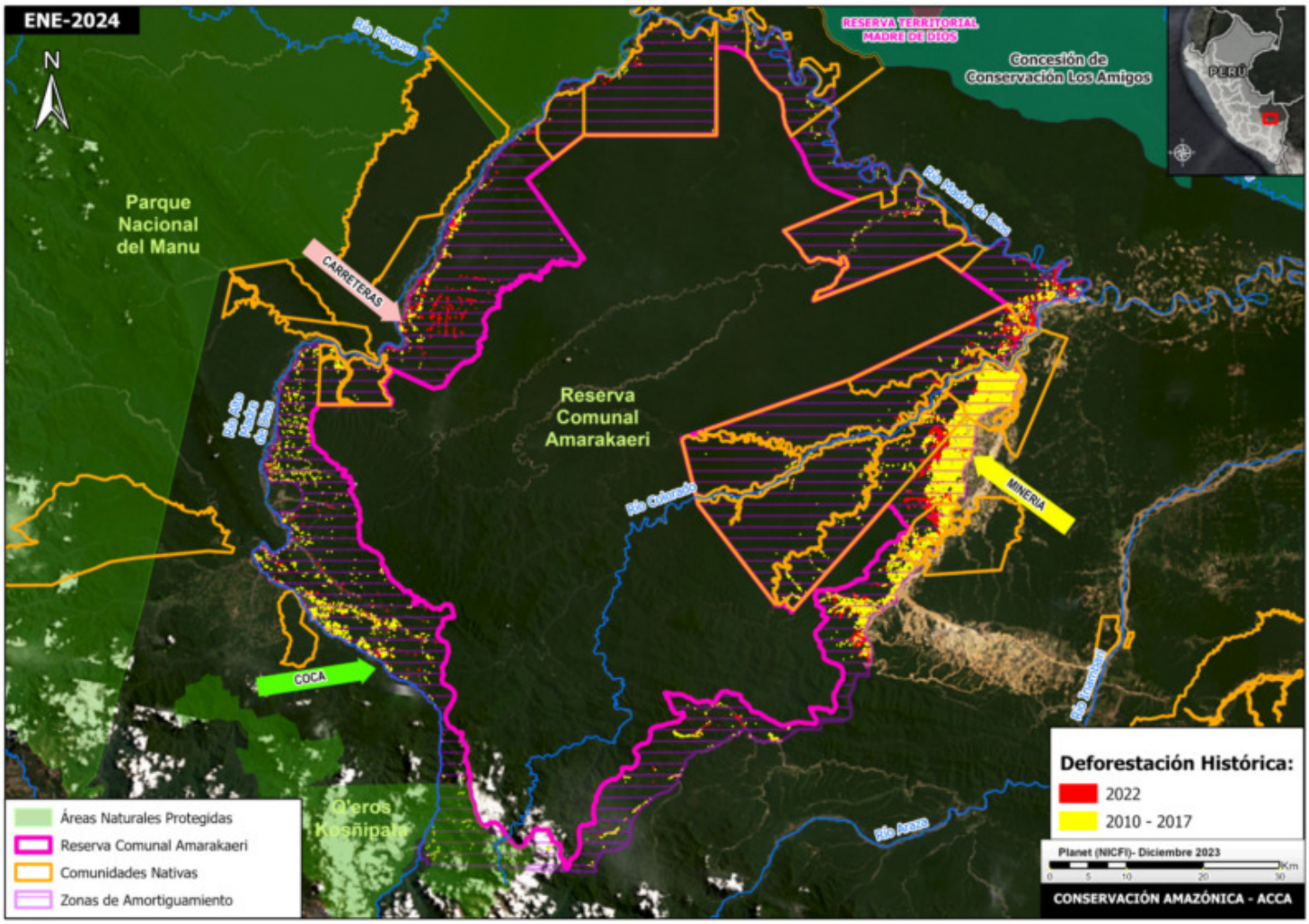

Figura 1. Principales amenazas a la Reserva Comunal Amarakaeri. Datos: ACCA.

La **Reserva Comunal Amarakaeri** (RC Amarakaeri) es un área protegida en la amazonia sur peruana, administrada conjuntamente con la organización indígena que representa a las comunidades de Amarakaeri (ECA Amarakaeri) y el Servicio Nacional de Áreas Naturales Protegidas por el Estado (SERNANP) con el objetivo de asegurar la estabilidad de las tierras, bosques, y aguas para el desarrollo de las comunidades nativas de la zona[1].

La RC Amarakaeri, por su posición estratégica, cumple un rol clave en la **conectividad** entre las otras áreas protegidas de la región: el Parque Nacional del Manú al norte, y la Reserva Nacional Tambopata y el Parque Nacional Bahuaja Sonene al sur[2].

Sin embargo, la RC Amarakaeri enfrenta diversas **amenazas**, especialmente en su zona de amortiguamiento donde se sitúan algunas de las comunidades nativas. Estas amenazas incluyen minería ilegal, cultivos ilícitos de coca, construcción de nuevas carreteras sin planificación y pistas de aterrizaje clandestinos.

Debido a estas causas, hemos documentado la pérdida de **19,978 hectárea**s de bosque entre los años 2001 y 2023 en su zona de amortiguamiento.

A continuación, mostramos las principales amenazas en cinco zonas alrededor la RC Amarakaeri.

Amenazas a la Reserva Comunal Amarakaeri

El **Mapa Base** muestra la ubicación de 5 sectores amenazados alrededor de la RC Amarakaeri (ver cuadros A-E). Note que la

2016. This PDF was generated from MAAPROJECT.org MAAP is developed by Amazon Conservation Association (ACA) and Conservación Amazónica (ACCA) All use is Open-Access, but must contain an attribution link back to maaproject.org or the citation at the end of the article.

mayoría se encuentran en su zona de amortiguamiento. Obsérvese también el complejo paisaje, que incluye comunidades indígenas, zonas mineras, focos de cultivos ilícitos (coca), carreteras, y concesiones forestales. A continuación, nos enfocamos en cada uno de los sectores indicados.

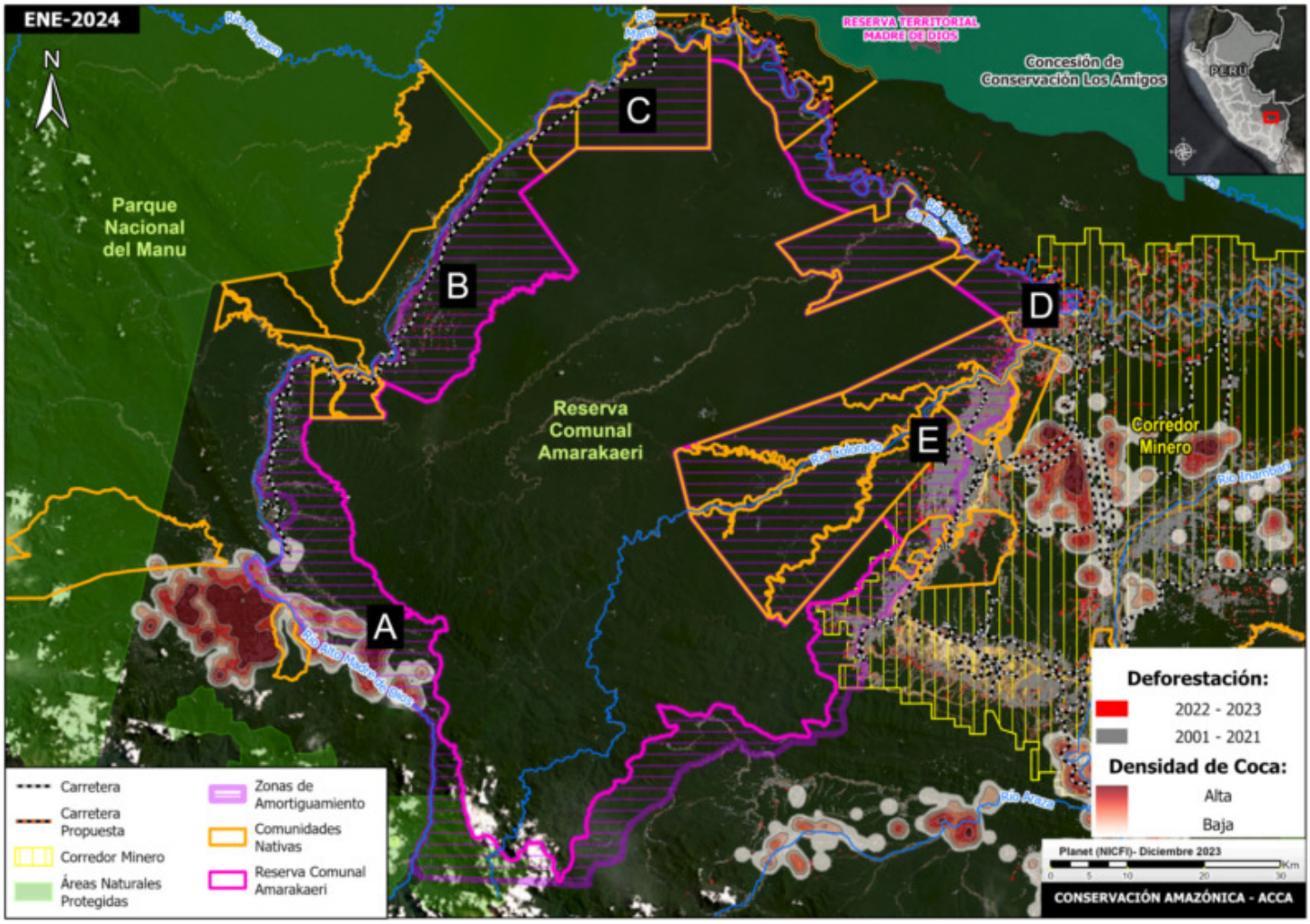

Mapa Base. Ubicación de los frentes de amenazas a la Reserva Comunal Amarakaeri. Fuentes: SERNANP, PNCB-MINAM, MIDAGRI, IBC, DEVIDA, INGEMMET, MTC

A. Sector Sabaluyoc - Cultivos ilícitos

2016. This PDF was generated from MAAPROJECT.org MAAP is developed by Amazon Conservation Association (ACA) and Conservación Amazónica (ACCA) All use is Open-Access, but must contain an attribution link back to maaproject.org or the citation at the end of the article.

Figura 2. Expansión agrícola por cultivos ilícitos en el sector Sabaluyoc. Datos DEVIDA.

En el sector Sabaluyoc, ubicado en la parte suroeste de la RC Amarakaeri[3], uno de los principales motores de la deforestación es la ampliación de la frontera agrícola para **cultivos ilícitos**.

Según datos de la entidad gubernamental encargada del tema de cultivos ilícitos (Comisión Nacional para el Desarrollo y Vida sin Drogas, o DEVIDA), entre los años 2017 y 2022 la superficie de cultivos ilícitos se ha incrementado en cerca de un 160% en dirección a los límites de la RC Amarakaeri[4].

B. Sector Itahuanía - Cultivos ilícitos

2016. This PDF was generated from MAAPROJECT.org MAAP is developed by Amazon Conservation Association (ACA) and Conservación Amazónica (ACCA) All use is Open-Access, but must contain an attribution link back to maaproject.org or the citation at the end of the article.

Figura 3. Expansión agrícola por cultivos ilícitos en el sector Itahuanía. Datos DEVIDA.

El sector Itahuanía, ubicado en la parte oeste de la RC Amarakaeri, también ha experimentado el reciente crecimiento en los **cultivos ilícitos**.

De acuerdo a un reporte de la Comisión Especial Multipartidaria DEVIDA[7], en los últimos años se han detectado hasta 125 ha en este sector, posiblemente facilitado por su proximidad de la nueva carretera hacia Boca Manú.

C. Sector de la nueva carretera Nuevo Edén – Boca Manú

2016. This PDF was generated from MAAPROJECT.org MAAP is developed by Amazon Conservation Association (ACA) and Conservación Amazónica (ACCA) All use is Open-Access, but must contain an attribution link back to maaproject.org or the citation at the end of the article.



Figura 4. Tala en el ámbito de la carretera Nuevo Edén - Boca Manú. Datos DEVIDA

Entre los años 2015 y 2021, en el sector noroeste de la RC Amarakaeri, se construyó una **nueva carretera** entre las localidades de Nuevo Edén y Boca Manú, atravesando concesiones forestales, predios rurales y la comunidad indígena de Diamante.

Esta infraestructura ha generado la pérdida de 407 hectáreas de bosque primario desde que se inició su construcción (considerando un buffer de 1 kilómetro a ambos lados de la carretera).

Así mismo, encontramos que la tasa de deforestación durante y posterior a la construcción de esta vía representa 257% más de la pérdida anual cuando no existía la infraestructura.

D. Sector de la propuesta de construcción de la carretera entre Boca Manú y Boca Colorado

2016. This PDF was generated from MAAPROJECT.org MAAP is developed by Amazon Conservation Association (ACA) and Conservación Amazónica (ACCA) All use is Open-Access, but must contain an attribution link back to maaproject.org or the citation at the end of the article.

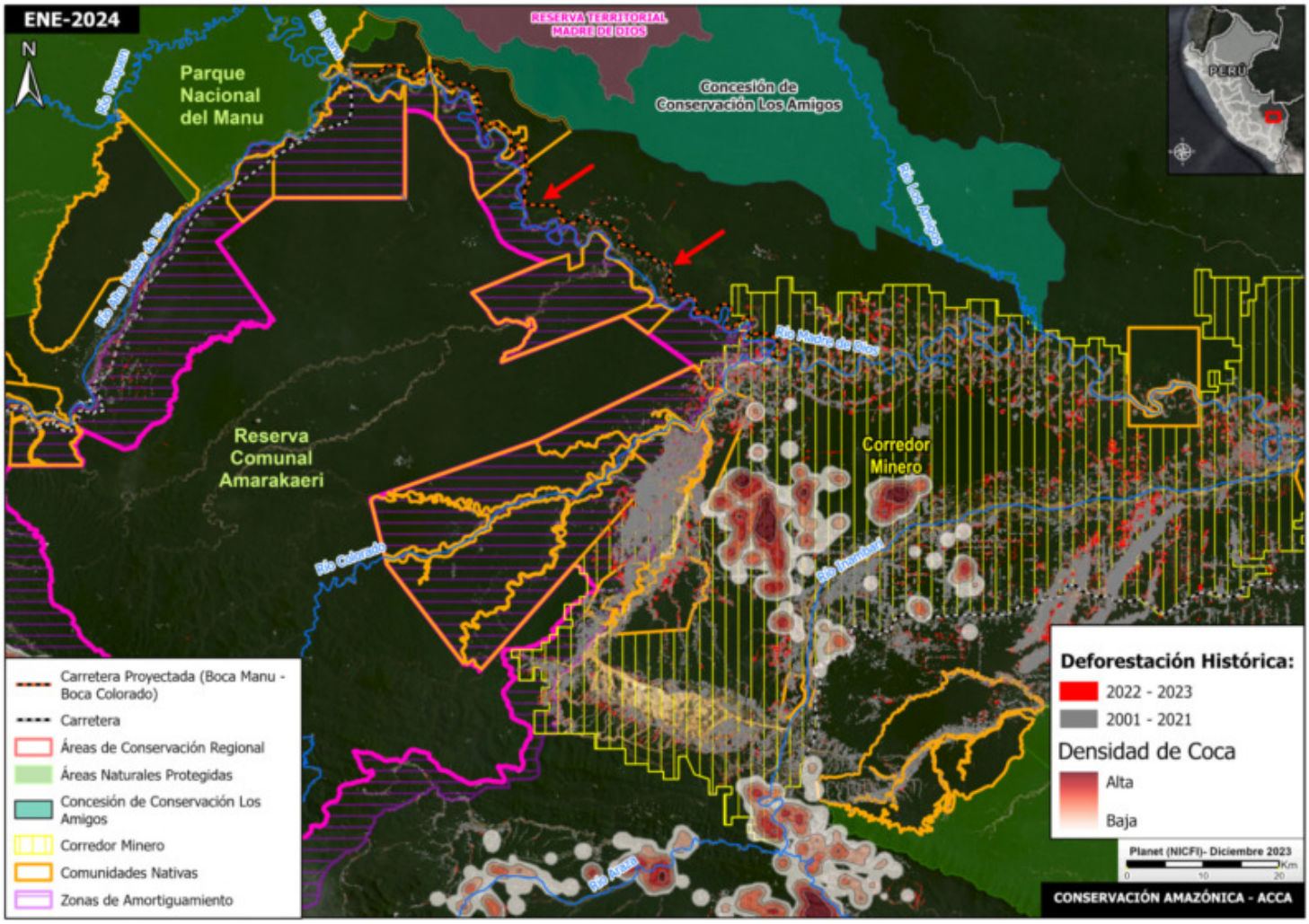

Figura 5. Trazo proyectado de la carretera Boca Manu – Boca Colorado. Datos Devida 2023.

En los últimos años (2021 – 2023) se han presentado diversas iniciativas locales y nacionales para construir una **nueva carretera** que conectaría las localidades de Boca Manú hasta Boca Colorado, como una extensión de la carretera Nuevo Edén – Boca Manu.

Este tramo, de aproximadamente 96 kilómetros, representa una amenaza a la integridad de los bosques de territorios de comunidades indígenas y la Concesión de Conservación Los Amigos, además de ser un riesgo potencial para los Pueblos Indígenas en Aislamiento y en Contacto Inicial (PIACI) que transitan este sector.

Cabe resaltar que actualmente se ha identificado el incremento de áreas de cultivos ilícitos cercano al final de dicha carretera (DEVIDA 2023), en la vía Santa Rosa - Puerto Carlos. De unirse con el resto de la vía proyectada, se puede prever el riesgo de tener una nueva vía para el traslado de sustancias ilícitas.

De ejecutarse el proyecto, se estima que la deforestación acumulada en 10 años podría superar 11,350 hectáreas[5]. También puede ser deforestación con la especulación en cuanto al valor de los terrenos dada la potencial construcción.

E. Minería ilegal de oro en las comunidades indígenas

2016. This PDF was generated from MAAPROJECT.org MAAP is developed by Amazon Conservation Association (ACA) and Conservación Amazónica (ACCA) All use is Open-Access, but must contain an attribution link back to maaproject.org or the citation at the end of the article.

Figura 6. Minería ilegal en la comunidad de San José de Karene

Al este de la RC Amarakaeri se encuentran ubicadas las comunidades indígenas de San José de Karene, Puerto Luz y Barranco Chico, todas se encuentran dentro de la zona de amortiguamiento fuera del corredor minero.

Se estima la **deforestación minera** de más de 1,800 hectáreas en estas tres comunidades en solo los últimos tres años (MAAP #195).

En términos económicos, esto equivale a más de US$ 593,787 en un año y 8 meses de deforestación por actividad minera según la Calculadora de Impactos de la Minería de Oro (MAAP #196)[6]. Esta pérdida económica del país representa el costo de oportunidad por la deforestación de los bosques y la sedimentación y contaminación de los ríos por mercurio en las tres comunidades.

Notas

1. El objetivo de la Reserva Comunal Amarakaeri es asegurar la estabilidad de las tierras y bosques para mantener la calidad y cantidad de agua, el equilibrio ecológico y un ambiente adecuado para el desarrollo de las comunidades nativas Harakbut, Yine y Matsiguenka, así como de otros usuarios que viven en sus alrededores**.** Dicho objetivo adecuado a partir de la definición publicada en el Decreto Supremo Nº 031-2002-AG, a la cual se ha adecuado la incorporación de los pueblos indígenas Yine y Matsiguenka, de acuerdo a lo establecido por el modelo de gobernanza de la Cogestión de la RCA del ECA – Amarakaeri (https://amarakaeri.org/cogestion-reserva-comunal-amarakaeri).

2. La RC Amarakaeri cumple un rol clave en la conectividad del paisaje, por su posición estratégica entre los ríos Madre de Dios y Colorado, permitiendo el flujo ecológico y genético entre las otras áreas protegidas de la región (Vanthomme et al., 2019, FCDS, 2022).

2016. This PDF was generated from MAAPROJECT.org MAAP is developed by Amazon Conservation Association (ACA) and Conservación Amazónica (ACCA) All use is Open-Access, but must contain an attribution link back to maaproject.org or the citation at the end of the article.

Vanthomme, H., Sanchez-Cuervo, A., Garate, P., Dallmeier, F., & Bravo, A. (2019). The future of Madre de Dios: Smithsonian's working landscape simulator for sustainable development. Smithsonian Institution Scholarly Press.

Fundación para la Conservación y el Desarrollo Sostenible - FCDS (2022) / Proyecto Prevenir de USAID (2023). Análisis de conectividad ecológica entre áreas naturales protegidas en Madre de Dios. Lima, Perú. 149 pp.

3. Este sector comprende las cabeceras del río Queros, provincias de Paucartambo en Cusco y Manú en Madre de Dios.

4. Comisión Nacional para el Desarrollo y Vida sin Drogas - DEVIDA (2023). Perú. Monitoreo de Coca 2022. Junio 2023. 150 pp.

5. Grupo de Análisis para el Desarrollo - GRADE (2021). Análisis económico del impacto de la interconexión vial Boca Manú – Boca Colorado, Informe final: Resultados del análisis costo beneficio con externalidades y análisis de la alternativa de conexión fluvial. 50 pp.

6. Conservation Strategy Fund – CFS (2021) Metodologia de Valoração de Impactos do Garimpo Ilegal de Ouro na Amazônia. 123 pp

7. Comisión Especial Multipartidaria DEVIDA/Congreso de la República (2022). Informe Preliminar de Gestión Período Anual de Sesiones 2021 -2022/2022 - 2023 (https://www.congreso.gob.pe/comisiones2021/cem-trabajo-conjunto-devida/)

Agradecimientos

Este reporte se realizó con el apoyo de Wyss Academy for Nature. También agradecemos a Maria Elena Gutierrez por sus útiles comentarios.

Cita

Huamán B, Novoa S, Valdés-Velásquez A, Saravia M, Castañeda C, Finer M (2024) Situación Actual de las Amenazas en la Zona de Amortiguamiento de la Reserva Comunal Amarakaeri

2016. This PDF was generated from MAAPROJECT.org MAAP is developed by Amazon Conservation Association (ACA) and Conservación Amazónica (ACCA) All use is Open-Access, but must contain an attribution link back to maaproject.org or the citation at the end of the article.